

Univerzita Pavla Jozefa Šafárika v Košiciach	
Rektorát	
Došlo:	10.03.2016
Podacie číslo:	826
Prílohy/iaty:	

Univerzita Pavla Jozefa Šafárika v
 Košiciach
 Šrobárova 2
 041 80 Košice

Vaša značka/zo dňa

Naše číslo

TEKO/2016/010457

Vybavuje/tel. č.

Ing. Peter Dula
 055 619 2923

Košice

7. 3. 2016

Vec: Informácia o umiestnení sietí "Nadstavba, zateplenie a modernizácia objektu Prírodovedeckej fakulty UPJŠ v Košiciach, Jesenná č. 5, Košice"

Dňa 23.02.2016 ste nás požiadali o poskytnutie informácie o umiestnení inžinierskych sietí vo vlastníctve alebo správe spoločnosti Tepláreň Košice, a. s. v skratke TEKO, a. s.

Na základe Vašej žiadosti Vám oznamujeme, že na pozemkoch parc. č. **249**, nachádzajúcich sa v katastrálnom území **Košice – Staré Mesto** sú umiestnené inžinierske siete v správe alebo vo vlastníctve našej spoločnosti. Inžinierske siete sú špecifikované v katastrálnej mape, ktorá tvorí prílohu k tejto informácii.

V prípade výkopových prác pri strete záujmu s inžinierskymi sieťami našej spoločnosti, v záujmovom území žiadame:

- pri zemných prácach dodržať Priestorovú normu STN 73 6005, zákon č. 657/2004 Z. z. - § 36 (ochranné pásmo), v ochrannom pásme žiadame realizovať ručný výkop
- pred začatím výkopových prác požiadať našu spoločnosť o presné vytýčenie inžinierskych sietí - potrubná časť - **dinic_jan@teko.sk**, oznamovací kábel - **pitko_miroslav@teko.sk**, el. káblová prípojka - **lukac_frantisek@teko.sk**
- pri prácach v ochrannom pásme predmetných zariadení, a ku každému výkopu, pri ktorom dôjde ku križovaniu alebo súbehu, pred zasypaním žiadame prizvať pracovníkov našej spoločnosti na kontrolu stavu izolácie, stavu nepoškodenosti predmetného zariadenia, dodržania STN 73 6005 (p. Dinič 0907 528 269, Ing. Pitko 0918 800 226, Ing. Lukáč 0918 800 225), a v prípade odkrytia, je ho možné znova zasypať iba so súhlasom našej spoločnosti

- objednávku na vytýčenie inžinierskych sietí našej spoločnosti zaslať minimálne 3 dni pred požadovaným termínom s platným vyjadrením k predmetnej stavbe

Projektovú dokumentáciu plánovanej stavby žiadame predložiť na vyjadrenie.

Táto informácia je platná šesť (6) mesiacov odo dňa jej písomného vyhotovenia.

Táto informácia neslúži pre potreby územného a stavebného konania.

UPOZORNENIE:

V zmysle ustanovení § 12 ods. 10 zákona č. 657/2004 Z. z. o tepelnej energetike v znení neskorších predpisov (ďalej len ako „ZTE“) platí, že **pri výstavbe sústavy tepelných zariadení na vymedzenom území je dodávateľ tepla, v tomto prípade Tepláreň Košice, a. s. v skratke TEKO, a. s. v stavebnom/územnom konaní dotknutým orgánom, ktorého stanovisko je záväzná. V súlade s uvedeným ustanovením ZTE má dodávateľ tepla súčasne postavenie účastníka stavebného/územného konania, ak sa povoľuje výstavba sústavy tepelných zariadení alebo jej časti na vymedzenom území dodávateľa zo zdroja tepla v centralizovanom zásobovaní teplom.**

Vzhľadom na vyššie uvedené Vás upozorňujeme, že po podaní návrhu na začatie stavebného/územného konania bude spoločnosť Tepláreň Košice, a. s. v skratke TEKO, a. s. v súlade s ustanovením § 59 ods. 1 písm. c) zákona č. 50/1976 Zb. územnom plánovaní a stavebnom poriadku (stavebný zákon) v znení neskorších predpisov v spojení s ustanovením § 12 ods. 10 ZTE účastníkom konania.

V zmysle ustanovení § 21 ods. 1 zákona č. 657/2004 Z. z. o tepelnej energetike v znení neskorších predpisov:

„Ak sa na vymedzenom území plánuje vybudovať nový objekt spotreby tepla s projektovanou ročnou potrebou tepla vyššou ako 30 MWh a dodávateľ na tomto vymedzenom území dodáva teplo z účinného centralizovaného zásobovania teplom, musí sa projektovaná ročná potreba tepla prednostne pokryť od tohto dodávateľa, ak to umožňujú technické podmienky a inštalovaný výkon zariadení na výrobu tepla“.

S pozdravom

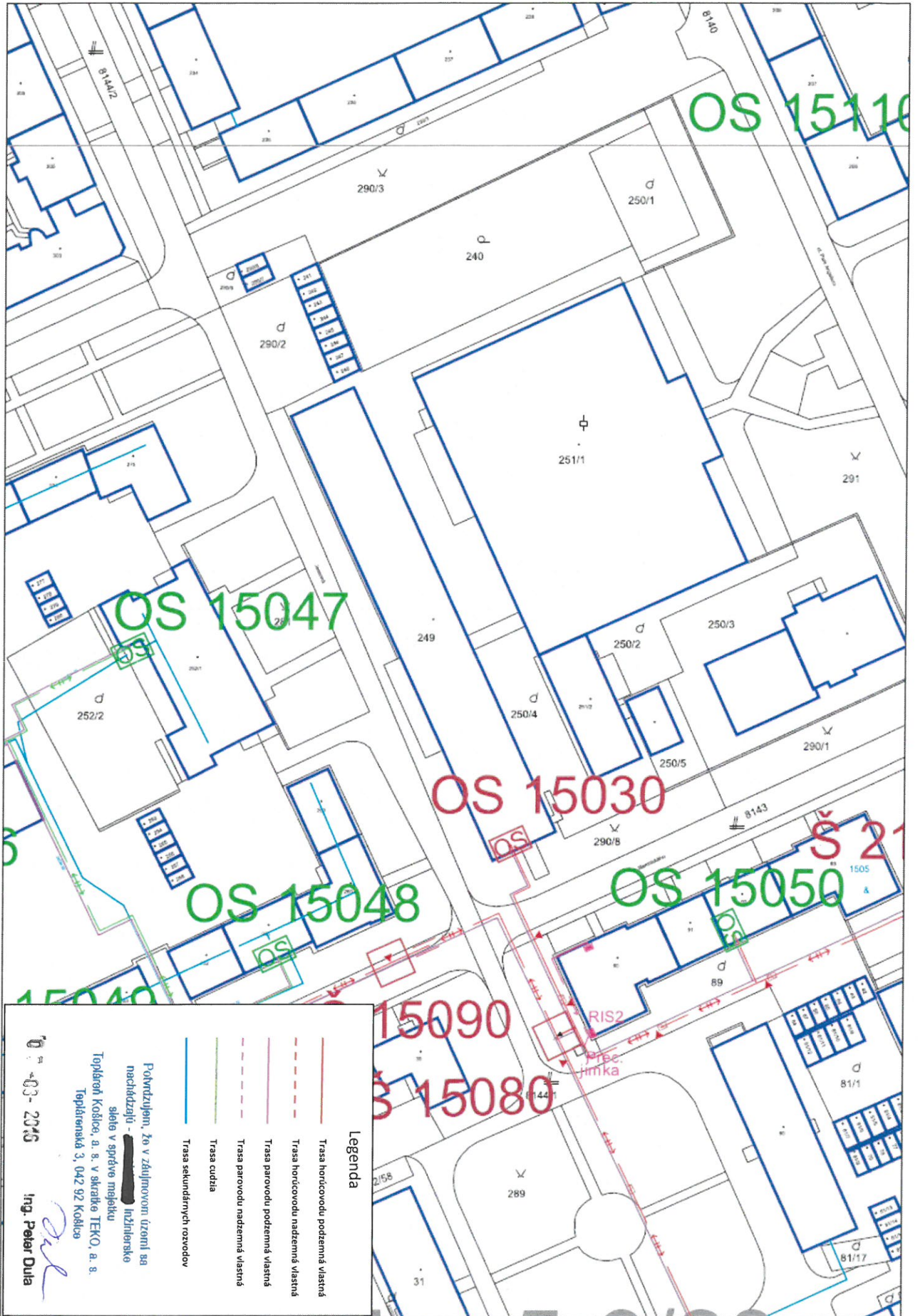
Príloha

1 x kópia z katastrálnej mapy

1 x GIS

Tepláreň Košice, a. s.
v skratke **TEKO, a. s.**
Teplárenská 3, 042 92 Košice
10

Mgr. Jaroslav Halás
vedúci odboru investícií, informatiky,
dopravy a životného prostredia



Legenda

- Trasa hordcovodu podzemná vlastná
- - - Trasa hordcovodu nadzemná vlastná
- Trasa parovodu podzemná vlastná
- - - Trasa parovodu nadzemná vlastná
- Trasa cudzia
- Trasa sekundárnych rozvodov

Pokrvdizujem, že v záujmovom území sa nachádzajú - inžinierske siete v správe majetku
 Topľovní Košice, a. s. v skratke TEKO, a. s.
 Topľárnska 3, 042 92 Košice

03-2015

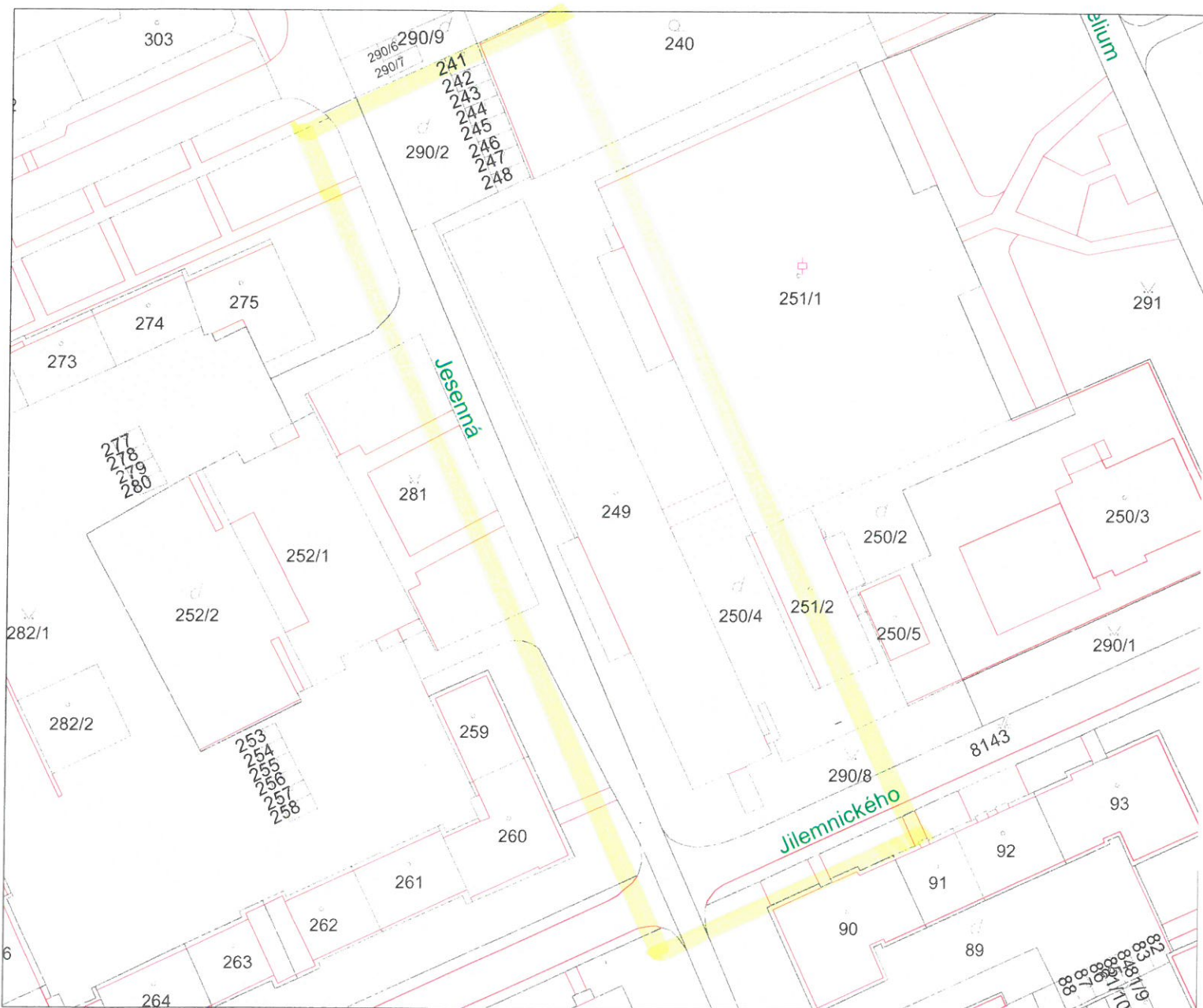
ing. Peter Dula

Informatívna kópia z mapy

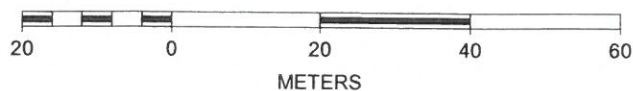
Vytvorené cez katastrálny portál

Okres: Košice I
Obec: KOŠICE - STARÉ MESTO
Katastrálne územie: Letná

16. februára 2016 15:54



SCALE 1 : 1 000



Potvrdzujem, že v záujmovom území sa
nachádzajú - [redacted] Inžinierske
siete v správe majetku
Tepláreň Košice, a. s. v skratke TEKO, a. s.
Teplárenská 3, 042 92 Košice

07-03-2016

Ing. Peter Duľa