

Univerzita Pavla Jozefa Šafárika v Košiciach
Rektorát
Šrobárova 2
041 80 Košice

Váš list zo dňa/Vaša značka 565/2016	Naša značka 149/02/2016	Vybavuje /linka Martin Kopera 055/30 12345	Košice 23/03/2016
-----------------------------------------	----------------------------	--------------------------------------------------	----------------------

VEC: vyjadrenie

Požiadali ste nás o vyjadrenie k existujúcim podzemným a nadzemným vedeniam v k. ú. Letná, parc. č. 249 pre stavbu: „**Nadstavba, zateplenie a modernizácia objektu Prírodovedeckej fakulty UPJŠ v Košiciach, Jesenná č. 5, Košice**“ za účelom stavebného povolenia.


V uvedenej záujmovej oblasti sa naše podzemné vedenia **nachádzajú** v dvoch trasách, ktoré sme Vám orientačne zakreslili do Vami doloženej katastrálnej mapy. Jedna je samostatná trasa našej spoločnosti a druhá je v spoločnej ryhe s UPC.

Naša spoločnosť k uvedenej stavbe nemá námietky, žiadame však dodržať nasledovné podmienky:

- pred začatím zemných prác je nutné objednať o vytýčenie káblov zaslaním objednávky a mapového podkladu na e-mailovú adresu: mkopera@antik.sk, kontakt: 0915 918 489 – Martin Kopera a zároveň požiadať o vytýčenie aj spoločnosť UPC;
- v okolí našich káblov – 3 m – je potrebný ručný výkop,
- v prípade, že bude križované naše podzemné vedenie, alebo dôjde ku súbehu plánovaného výkopu s ním, je bezpodmienečne nutné zaistiť naše vedenie proti vzniku previsu,
- odkryté vedenie musí byť chránené proti mechanickému poškodeniu,
- pri križovaní, resp. súbehu nášho vedenia s novo ukladanými inžinierskymi sieťami musia byť dodržané minimálne vzdialenosti, stanovené v priestorovej norme STN 736005,
- pod spevnenými plochami žiadame uložiť naše káble a rúry do betónových žlabov a na telekomunikačnú šachtu umiestniť poklop triedy D400,
- v prípade prekládky našich vedení, tú zrealizujeme vlastnými kapacitami na náklady investora,
- pred zasypaním odkrytých chráničiek našej spoločnosti žiadame, aby bol prizvaný zástupca našej spoločnosti kvôli kontrole nepoškodenosti vedenia.

Toto vyjadrenie má platnosť šesť mesiacov.

S pozdravom,



Jana Filipová

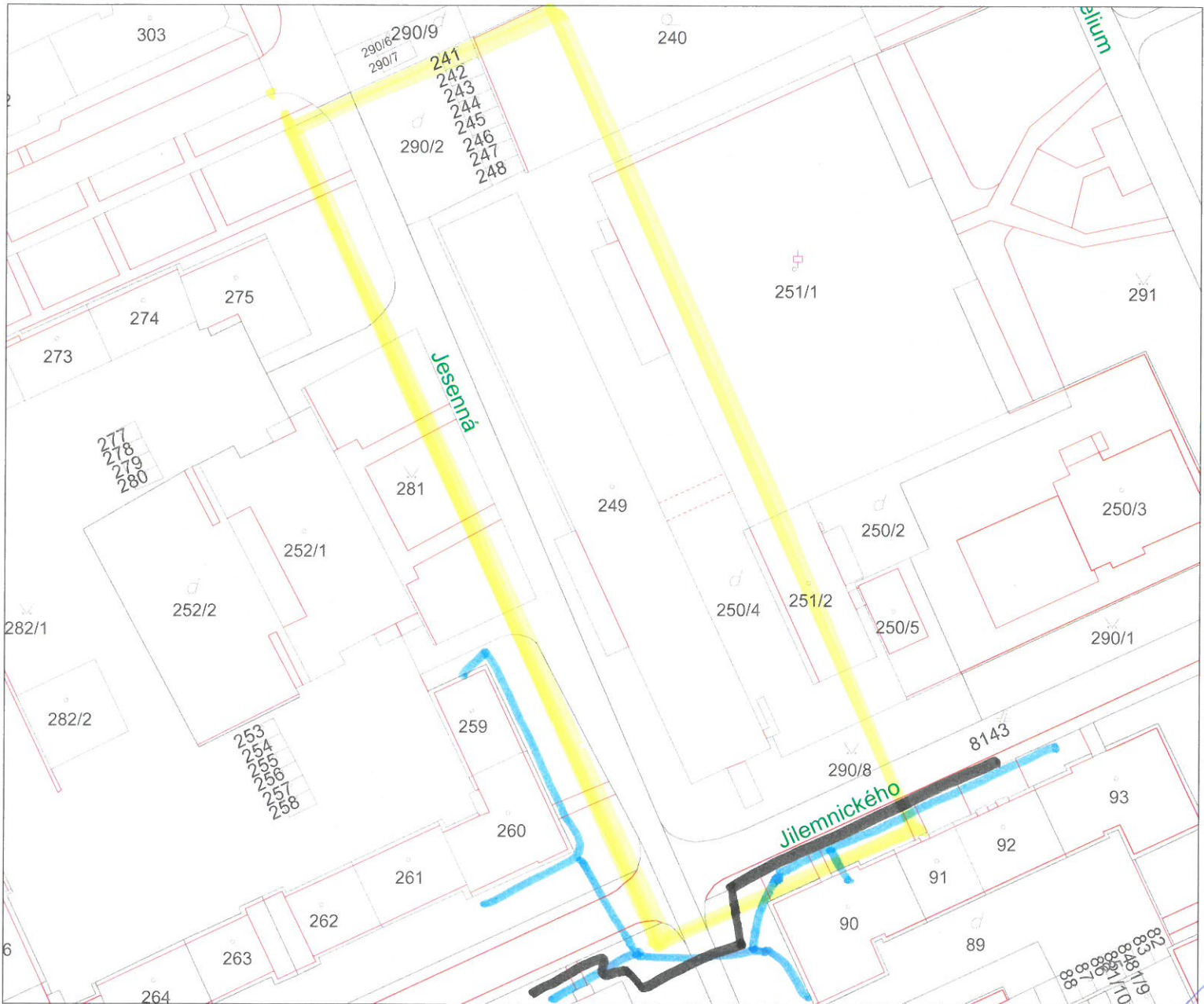
Oddelenie zmluvných vzťahov a výstavby

Informatívna kópia z mapy

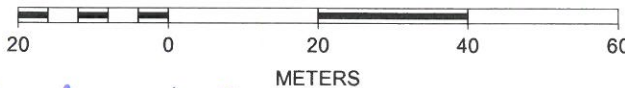
Vytvorené cez katastrálny portál

Okres: Košice I
Obec: KOŠICE - STARÉ MESTO
Katastrálne územie: Letná

16. februára 2016 15:54



SCALE 1 : 1 000



METERS

*TRASA MOC. ANTIK V RYHE
UPC!!! OVMČENÉ POŽIADAT
MOC UPC!!!*



V uvedenom záujmovom území sa naše podzemné siete nachádzajú. Zakreslenie trasy je len informatívne. Pred zahájením zemných prác je nutné požiadať ANTIK Telecom s.r.o. o presné vytýčenie. Žiadame o dodržanie ochrany našich vedení v zmysle platných zákonov a STN.

Vyjadrenie je vydávané pre účely:

1. Informatívny zakres
2. [redacted]
3. [redacted]
4. [redacted]

Dátum: 22.3. 2016

Podpis: